

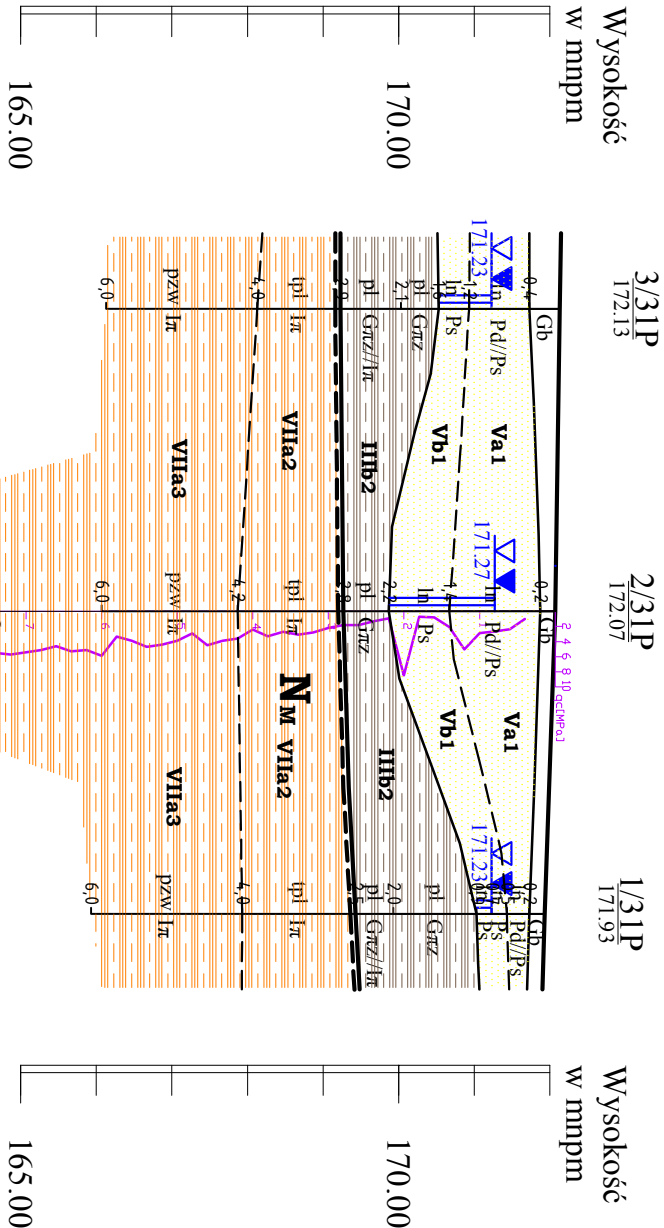


**Budowa drogi ekspresowej S19**  
**na odcinku Nisko (węzeł "Zapacz" z węzłem) - węzeł Sokołów Małopolski Północ" (z węzłem)**

**PRZEPUST DROGOWY - PD1**  
**- km 408+472, drogi S-19**

PRZEMOCZNO-INGINIERSKI I - I

Skala: 1:500  
1:100



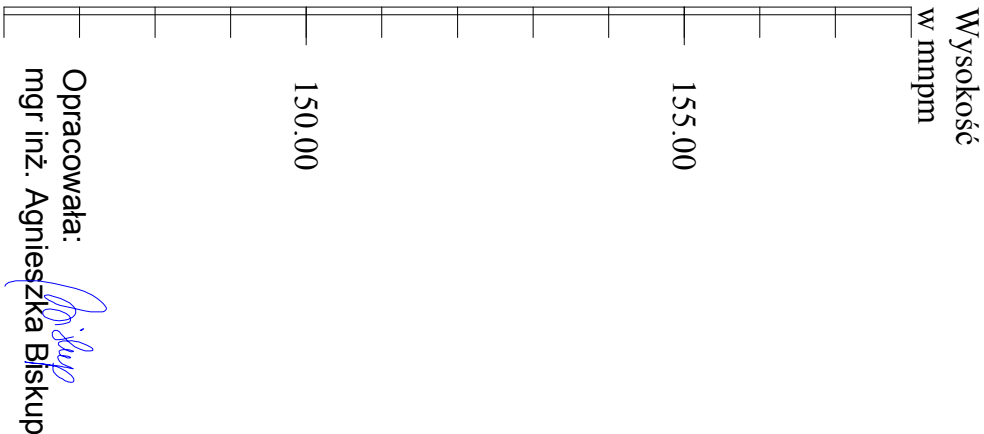
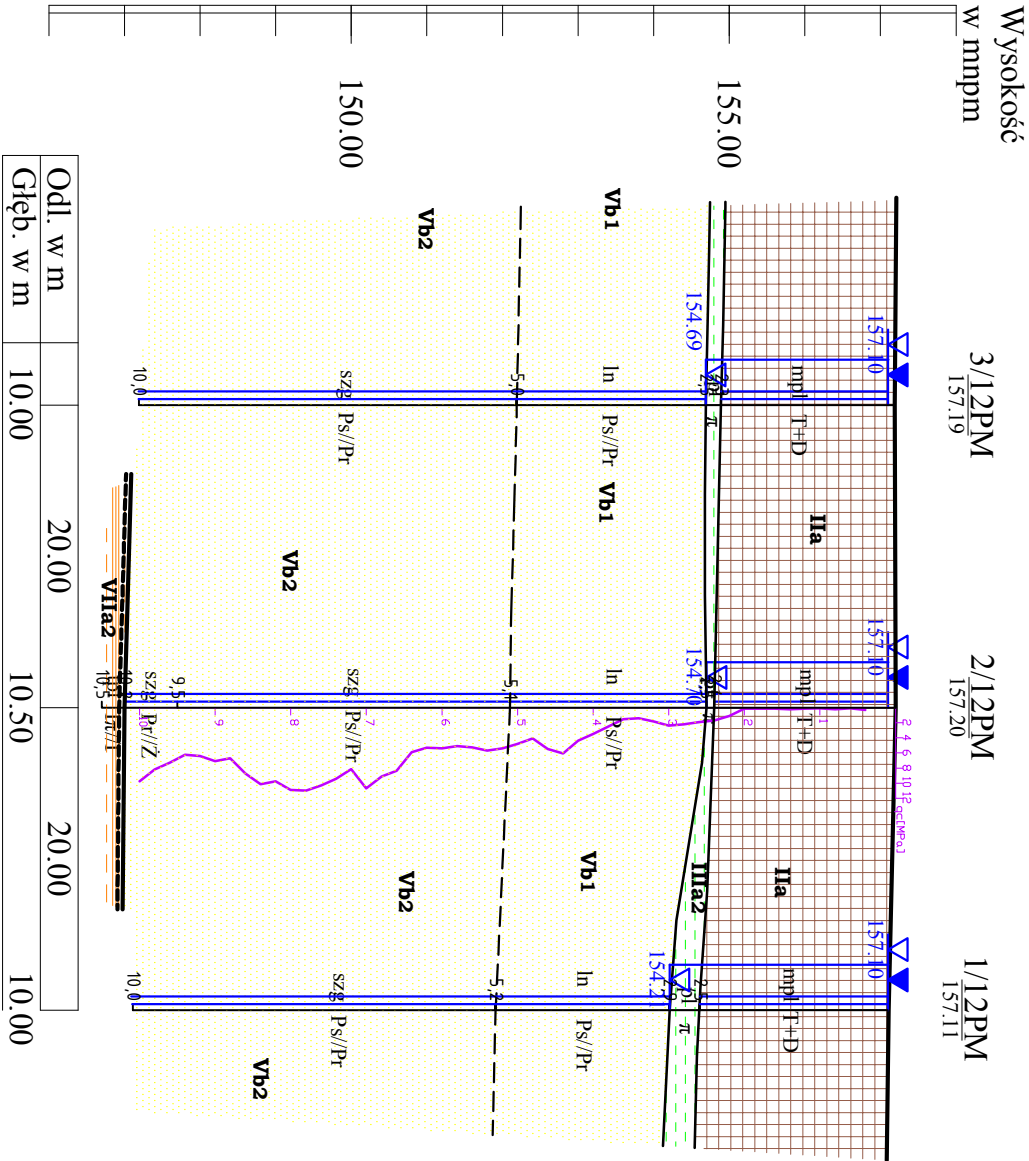


**Budowa drogi ekspresowej S19**  
**na odcinku Nisko (węzeł "Zapacz" z węzłem) - węzeł Sokołów Małopolski Północ" (z węzłem)**

**PRZEPUST DROGOWY - PD2**  
**- km 413+175, drogi S-19**

PRZEKRÓJ GEOLOGICZNO-INŻYNIERSKI II-II

Skala: 1:500  
1:100





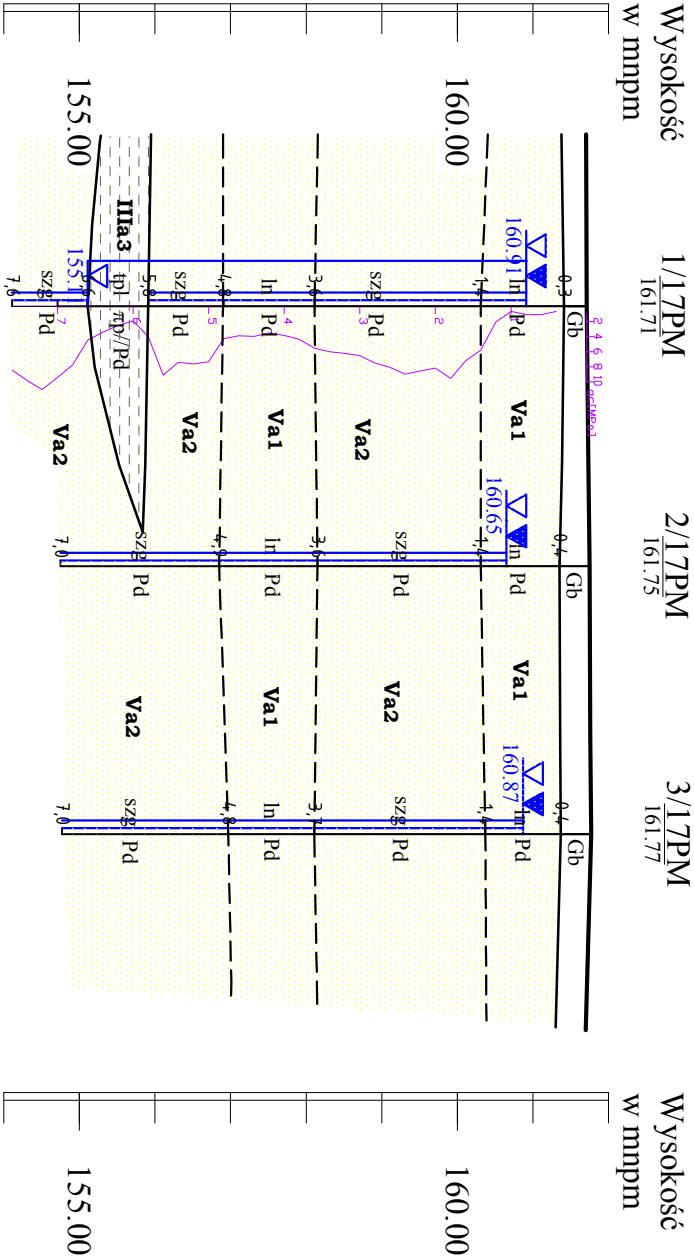
**Budowa drogi ekspresowej S19  
na odcinku Nisko (węzeł "Zapacz" z węzłem) - węzeł Sokołów Małopolski Północ" (z węzłem)**

**PRZEPUST DROGOWY - PD3**

**- km 415+373, drogi S-19**

PRZEKRÓJ GEOLOGICZNO-INŻYNIERSKI III-III

Skala: 1:500  
1:100



Odł. w m	17.20	17.70
Głęb. w m	7.50	7.00

Opracowała:  
mgr inż. Agnieszka Biskup



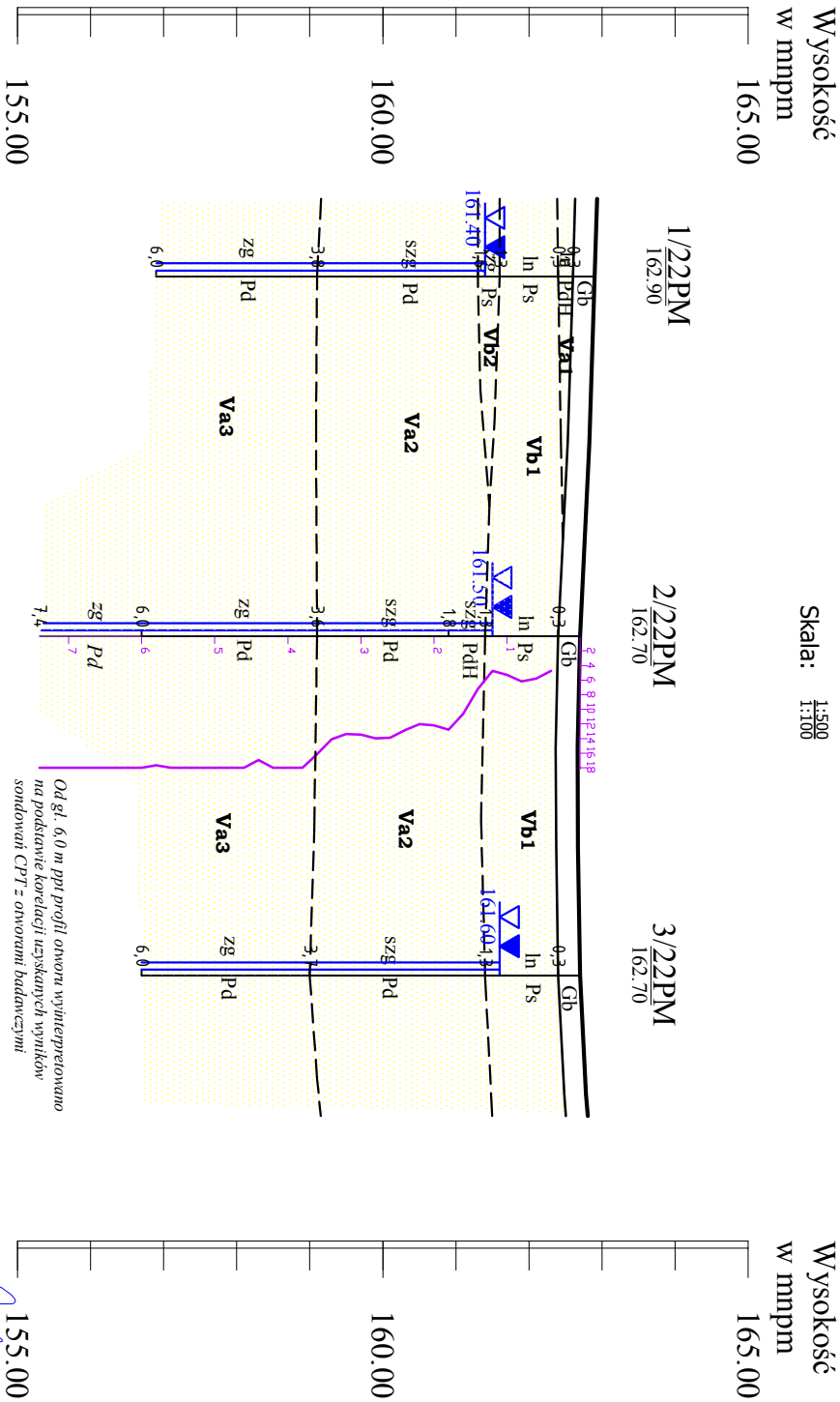
**Budowa drogi ekspresowej S19  
na odcinku Nisko (węzeł "Zapacz" z węzłem) - węzeł Sokołów Małopolski Północ" (z węzłem)**

**PRZEPUST DROGOWY - PD4**

**- km 416+972, drogi S-19**

PRZEKRÓJ GEOLOGICZNO-INŻYNIERSKI IV-IV

Skala: 1:500  
1:100



Odł. w m	24.60	23.20
Głęb. w m	6.00	6.00

Opracowała:  
mgr inż. Agnieszka Biskup



## ZAŁĄCZNIK NR 3.C.2

# Budowa drogi ekspresowej S19

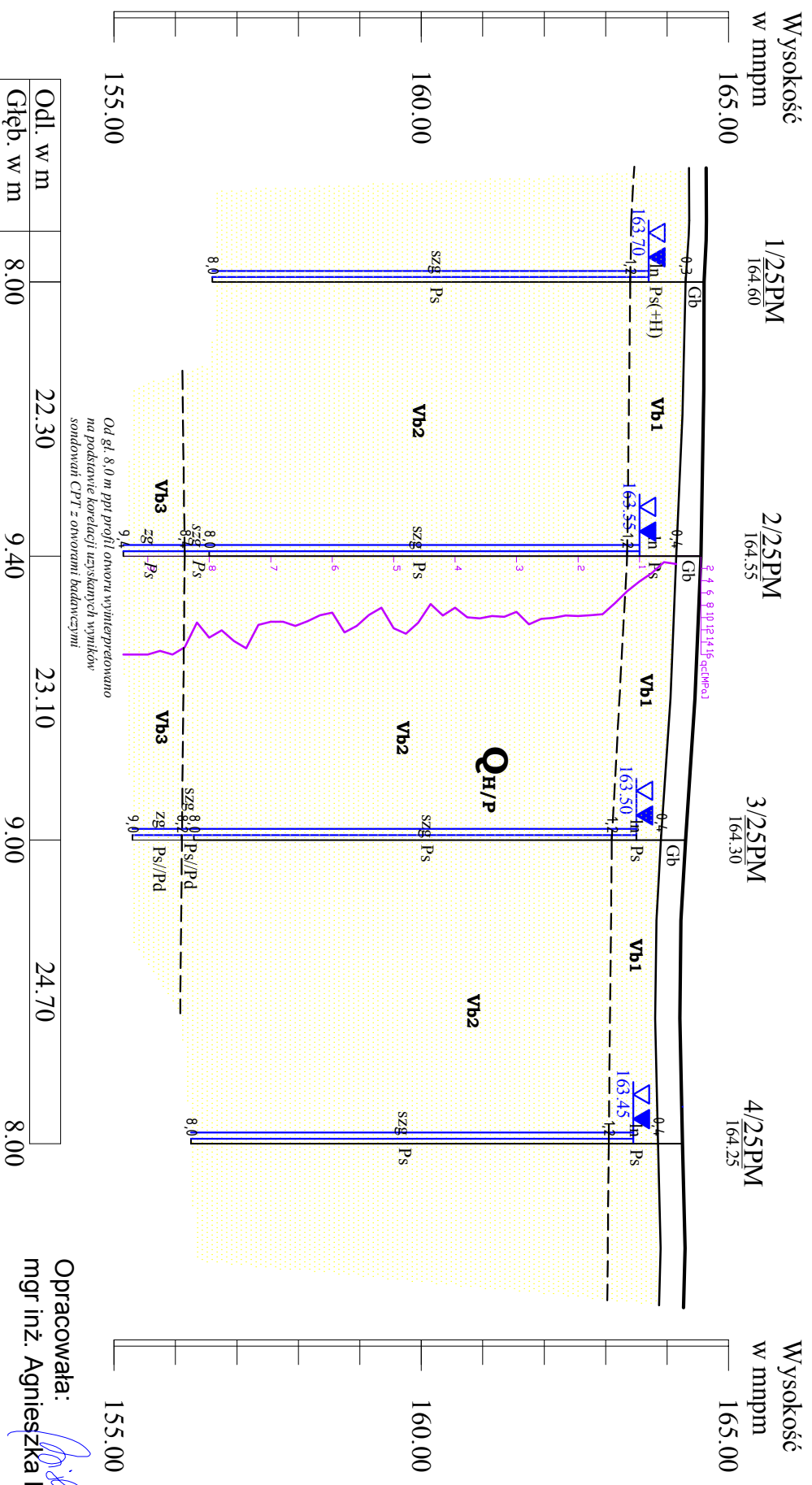
na odcinku Nisko (węzeł "Zapacz" z węzłem) - węzeł Sokółów Małopolski Północ" (z węzłem)

# PRZEPUST DROGOWY - PD5

**- km 418+731, drogi S-19**

PRZEKRÓJ GEOLOGICZNO-INŻYNIERSKI V-V

**Skala:**  $\frac{1:500}{1:100}$

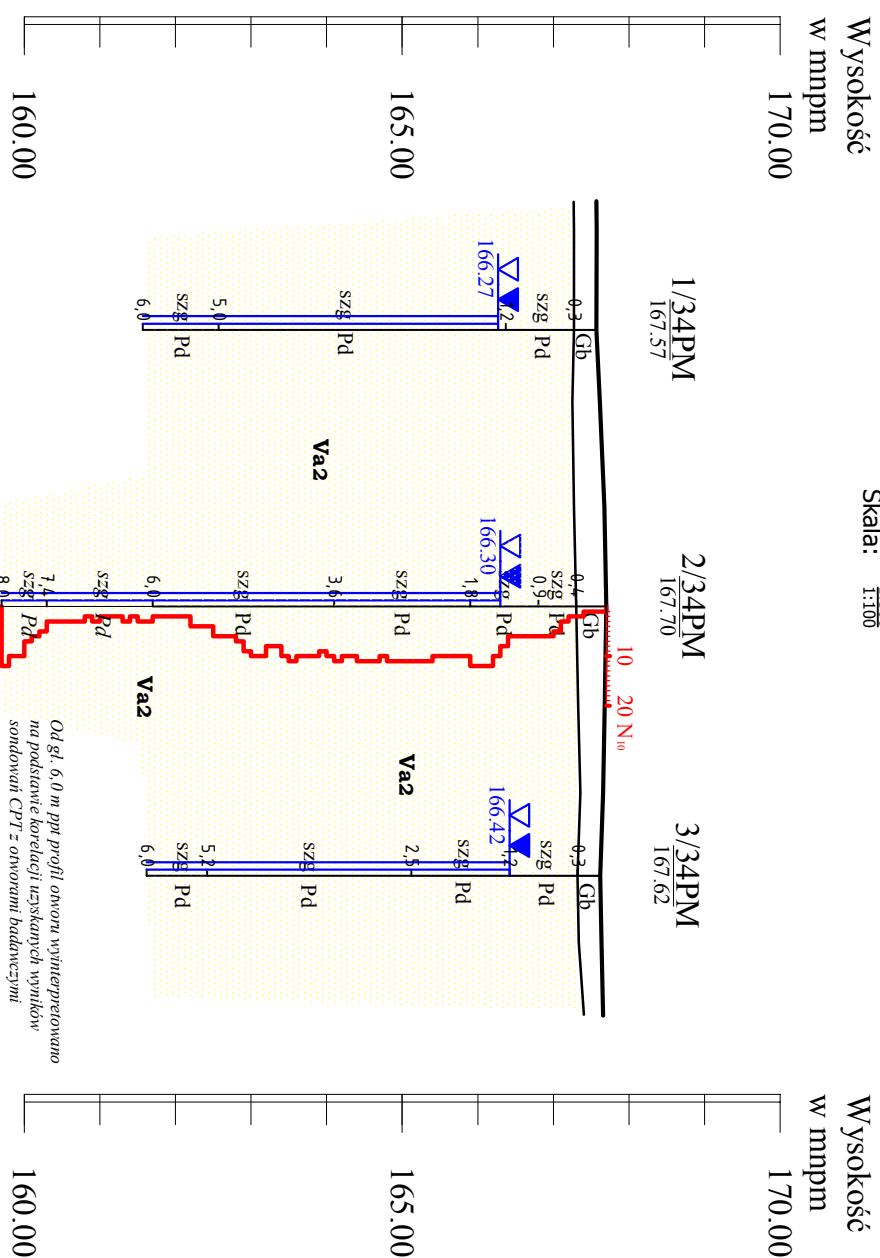


**Budowa drogi ekspresowej S19**  
**na odcinku Nisko (węzeł "Zapacz" z węzłem) - węzeł Sokołów Małopolski Północ" (z węzłem)**

**PRZEPUST DROGOWY - PD6**  
**- km 421+177, drogi S-19**

PRZEMKÓJ GEOLOGICZNO-INŻYNIERSKI VI - VI

Skala:  $\frac{1:500}{1:100}$



Opracowała:  
mgr inż. Agnieszka Biskup



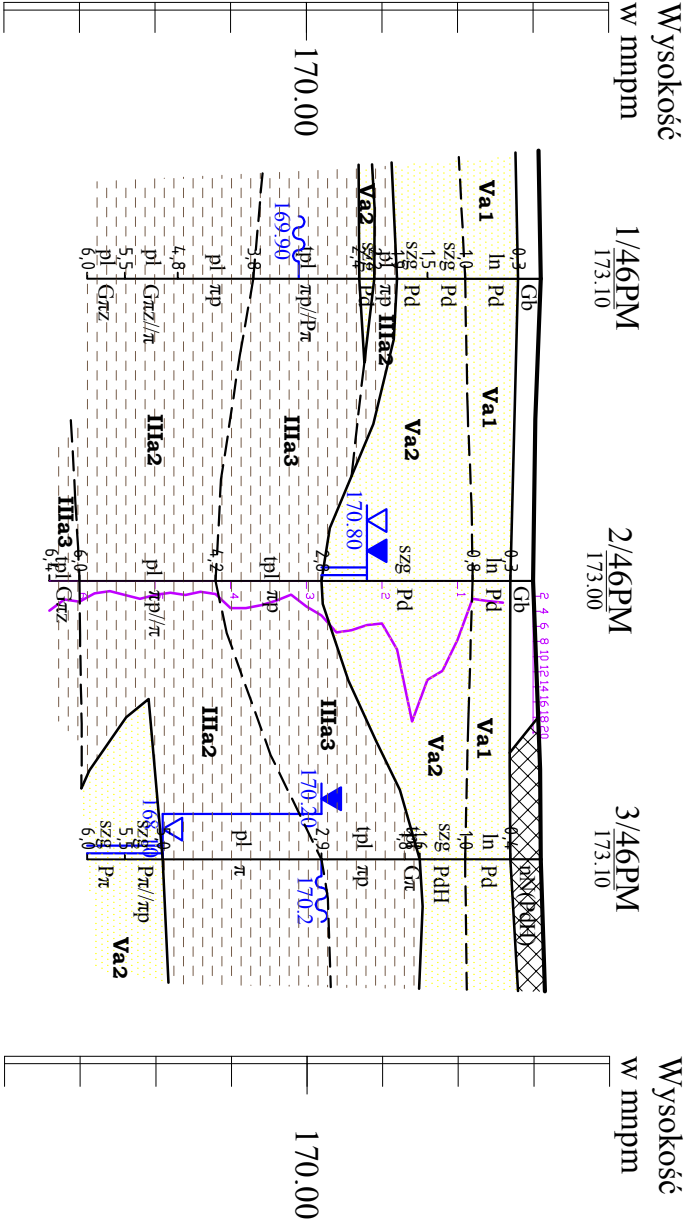
**Budowa drogi ekspresowej S19  
na odcinku Nisko (węzeł "Zapacz" z węzłem) - węzeł Sokołów Małopolski Północ" (z węzłem)**

**PRZEPUST DROGOWY - PD7**

**- km 427+005, drogi S-19**

PRZECIĄG GEOLOGICZNO-INŻYNIERSKI VII - VII

Skala: 1:500  
1:100





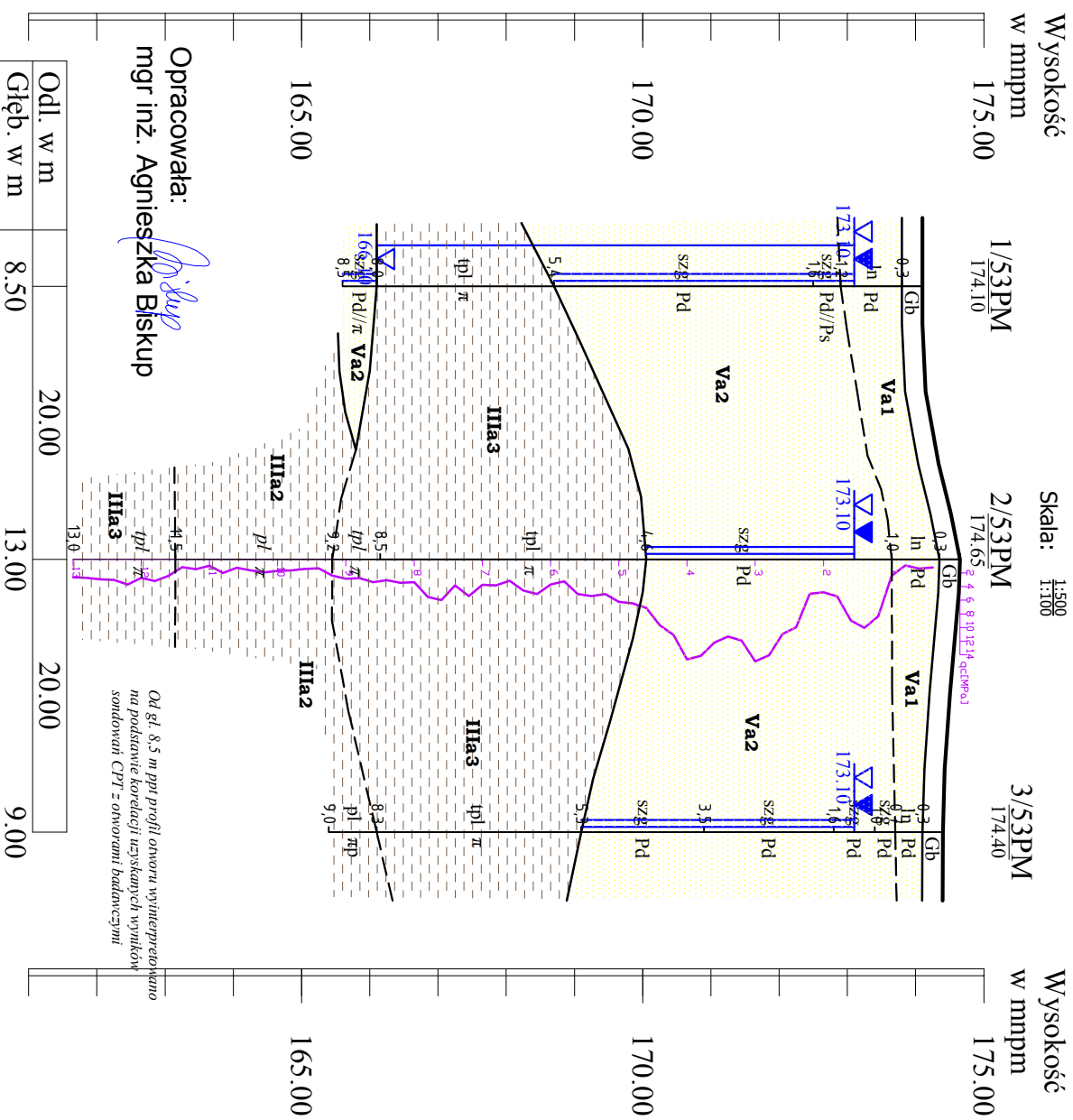
Budowa drogi ekspresowej S19

na odcinku Nisko (węzeł "Zapacz" z węzłem) - węzeł Sokołów Małopolski Północ" (z węzłem)

PRZEPUST DROGOWY - PD8 - km 434+095, drogi S-19

PRZEKRÓJ GEOLOGICZNO-INŻYNIERSKI VII - VII

Skala: 1:500  
1:100



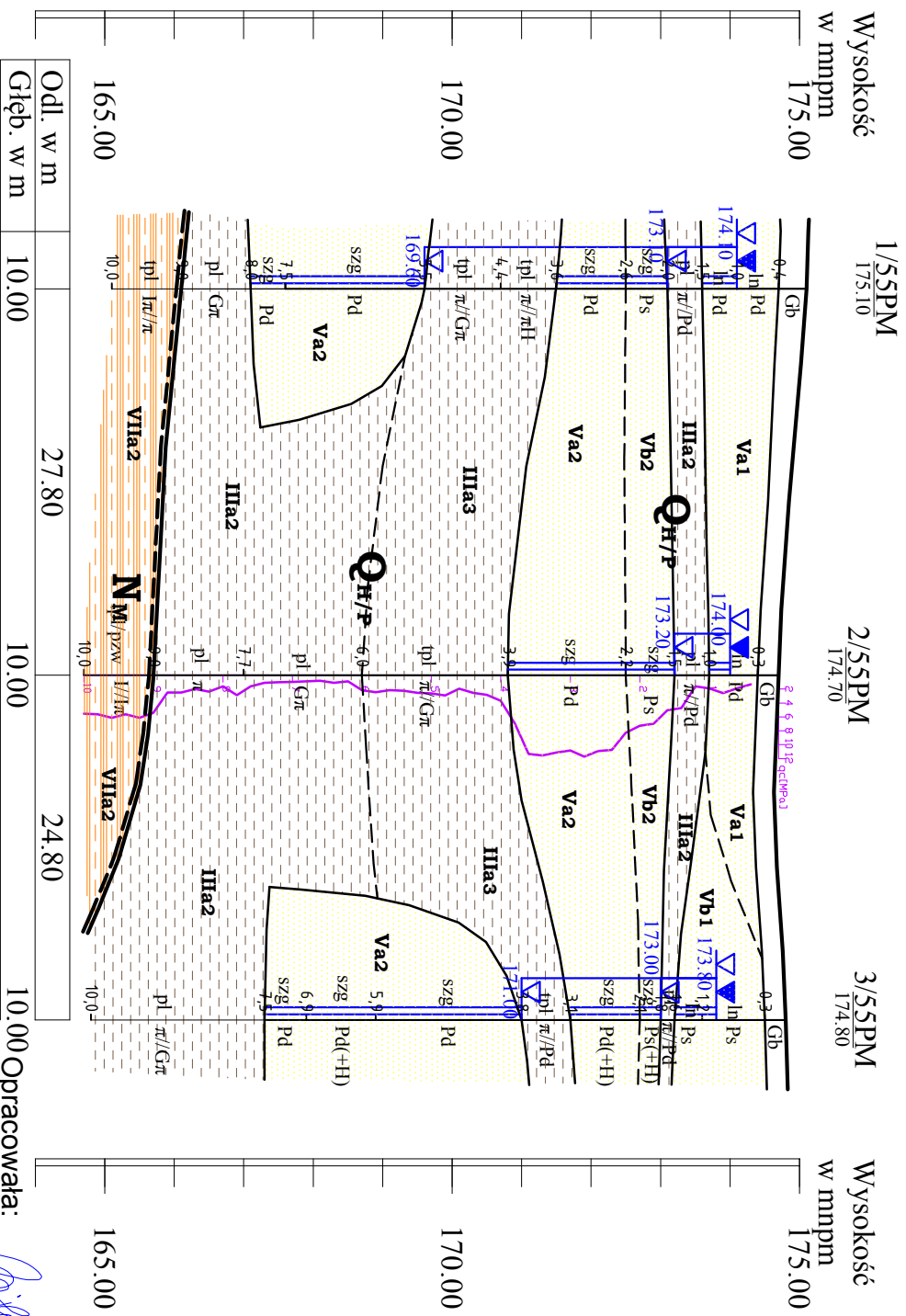




## ZAŁĄCZNIK NR 3.C.2

**PRZEPUST DROGOWY - PD9 - km 434+365, drogi S-19**

PRZEMÓWY GEOLOGICZNO-INŻYNIERSKI IX - IX

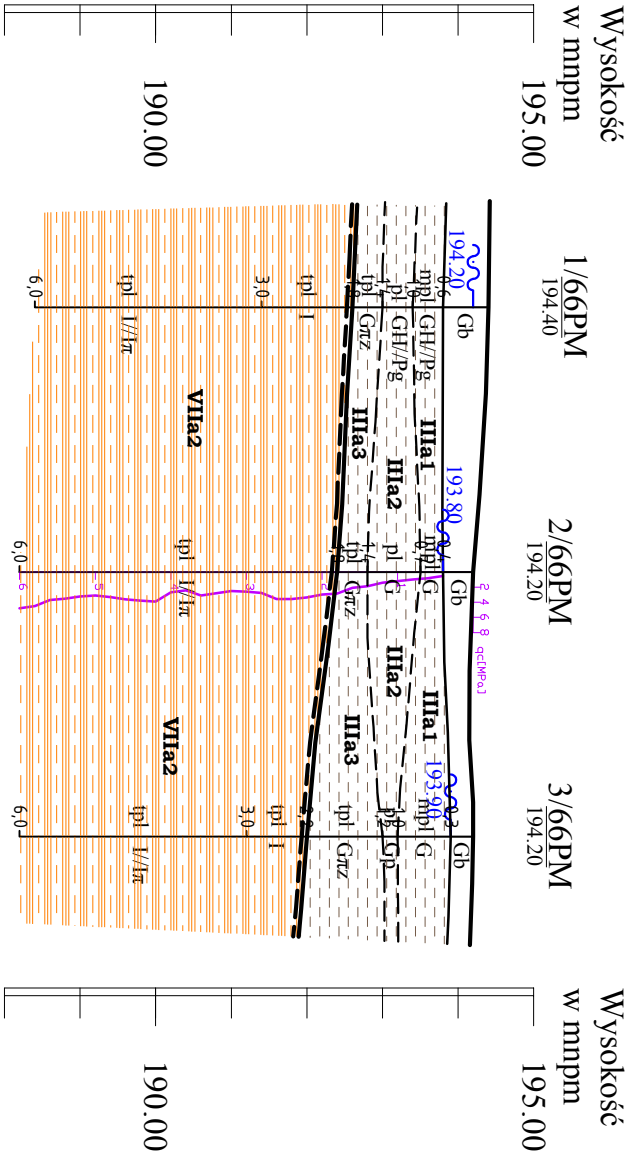
Skala:  $\frac{1:500}{1:100}$ 

0 Opracowała:  
mgr inż. Agnieszka Biskup

**Budowa drogi ekspresowej S19  
na odcinku Nisko (węzeł "Zapacz" z węzłem) - węzeł Sokołów Małopolski Północ" (z węzłem)  
PRZEPUST DROGOWY - PD10 - km 437+911, drogi S-19**

PRZEMKÓJ GEOLOGICZNO-INŻYNIERSKI X - X

Skala: 1:500  
1:100



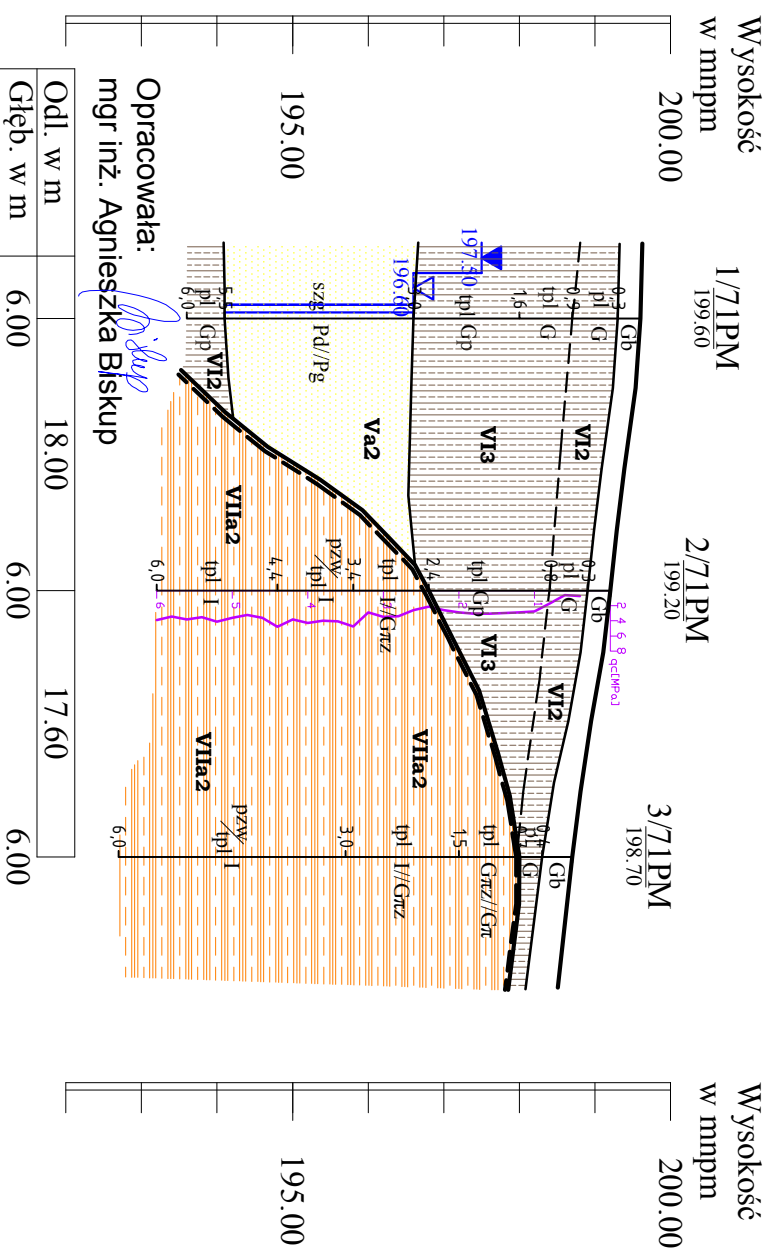
Odł. w m	6.00	17.50	6.00	17.50	6.00
Głęb. w m	6.00	17.50	6.00	17.50	6.00

Opracowała:  
mgr inż. Agnieszka Biskup

na odcinku Nisko (węzeł "Zapacz" z węzłem) - węzeł Sokółów Małopolski Północ" (z węzłem)

## PRZEMÓWY GEOLOGICZNO-INŻYNIERSKI XI - XI

Skala:





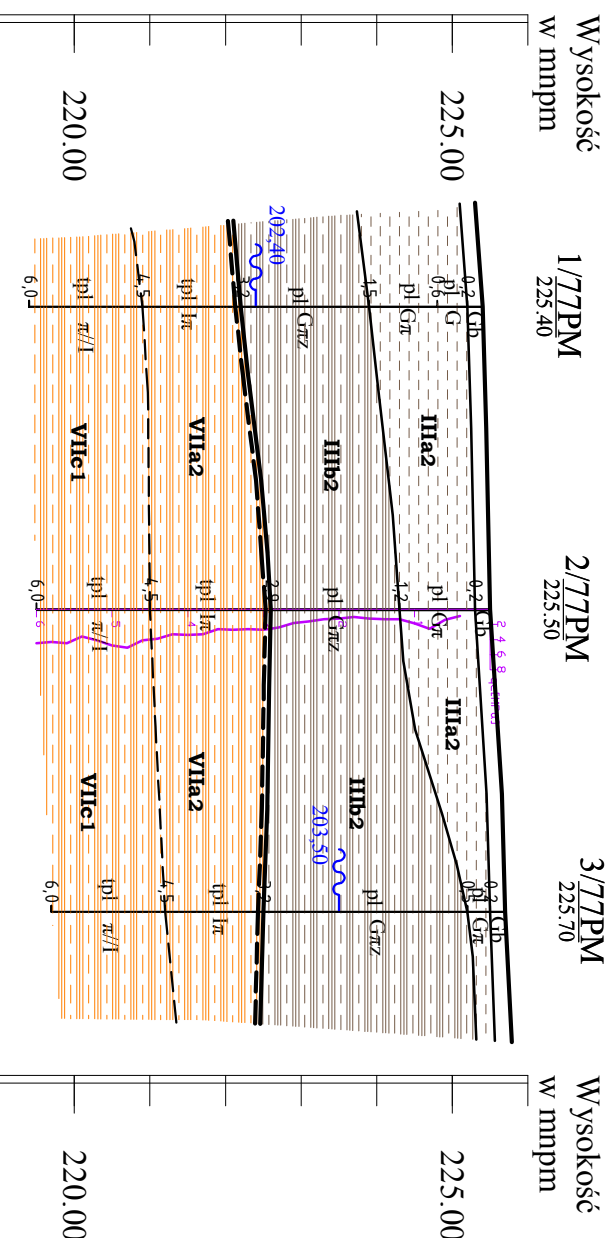
## ZAŁĄCZNIK NR 3.C.2

## Budowa drogi ekspresowej S19

na odcinku Nisko (węzeł "Zapacz" z węzłem) - węzeł Sokotów Małopolski Północ" (z węzłem)

**PRZEPUST DROGOWY - PD12 - km 442+885, drogi S-19**

PRZEKRÓJ GEOLOGICZNO-INŻYNIERSKI XII-XII

Skala:  $\frac{1:500}{1:100}$ 

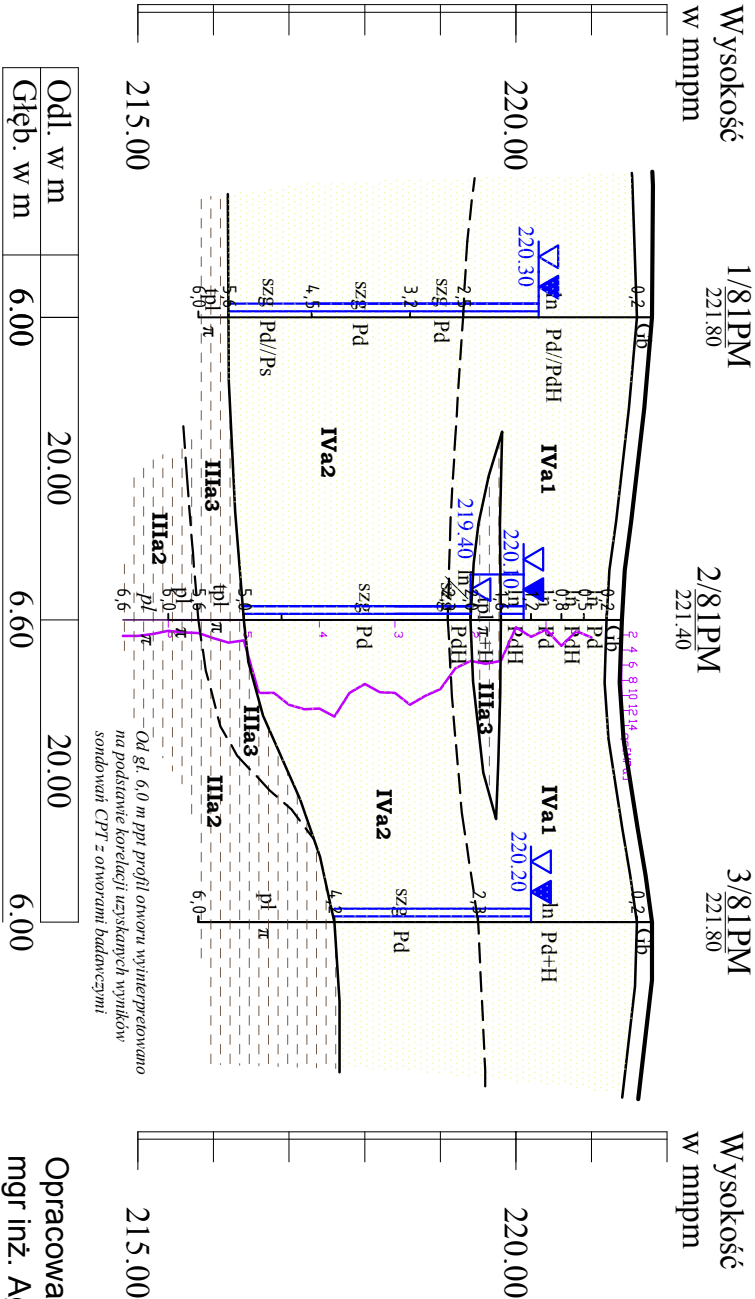
Opracowała:  
mgr inż. Agnieszka Biskup

Odł. w m	20.00	20.00
Głęb. w m	6.00	6.00

**Budowa drogi ekspresowej S19**  
**na odcinku Nisko (węzeł "Zapacz" z węzłem) - węzeł Sokołów Małopolski Północ" (z węzłem)**  
**PRZEPUST DROGOWY - PD13 - km 444+247, drogi S-19**

PRZEKRÓJ GEOLOGICZNO-INŻYNIERSKI XIII - XIII

Skala: 1:500  
1:100



Opracowała:  
mgr inż. Agnieszka Biskup